

PODOBIZNA Č. 524

TROJÚHELNÍK Č. 37

Souřadnice:

Přibližná skutečná poloha

50°50'1.478" severní šířky, 14°47'22.187" východní délky

50.8337439N, 14.7894964E

Poloha podle mapy:

(mokřad v Loučné v Hrádku nad Nisou)

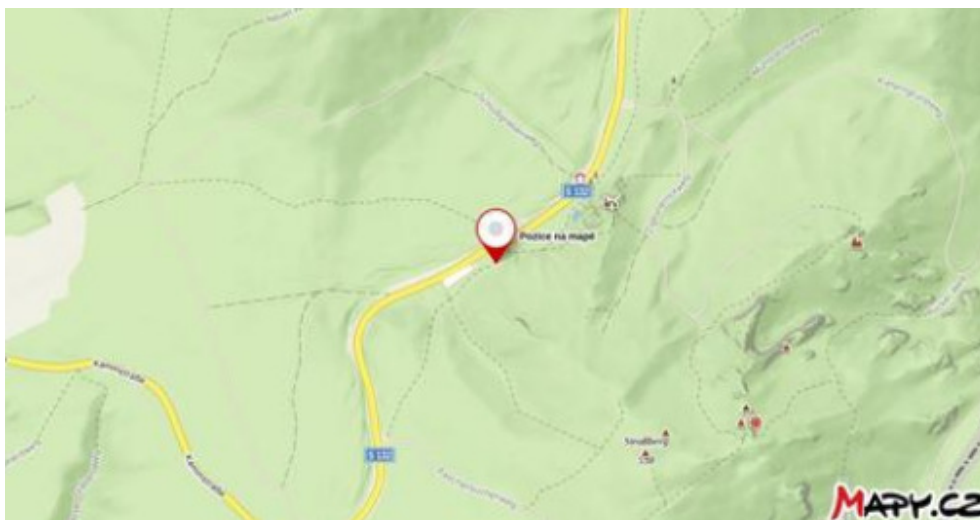
50°51'0.000" severní šířky, 14°49'49.000" východní délky

50.8500000N, 14.8302778E

Místo nálezů: lesní cesta Žitavská II (úsek, úředně používaný po roce 1320), Poutní hora-Straßberg (úpatí), Německo



Obrázek č. 1



Obrázek č. 2



Obrázek č. 3

PODOBIZNA Č. 525

Souřadnice:

Přibližná skutečná poloha

50°50'1.478" severní šířky, 14°47'22.187" východní délky

50.8337439N, 14.7894964E

Poloha podle mapy

(parkoviště před někdejší továrnou Praga)

50°51'15.540" severní šířky, 14°49'49.596" východní délky

50.8543167N, 14.8304433E

Místo nálezů: lesní cesta Žitavská II (úsek, úředně používaný po roce 1320), Poutní hora-Straßberg (úpatí), Německo

Poznámka:


Na kamenech lze rozpoznat několik tváří.



Obrázek č. 1



Obrázek č. 2



Obrázek č. 3

Poloha podle mapy

PODOBIZNA Č. 526
SLUNEČNÍ KRUŽNICE Č. 30

Souřadnice:

50°50'1.273" severní šířky, 14°47'21.847" východní délky

50.8336869N, 14.7894019E

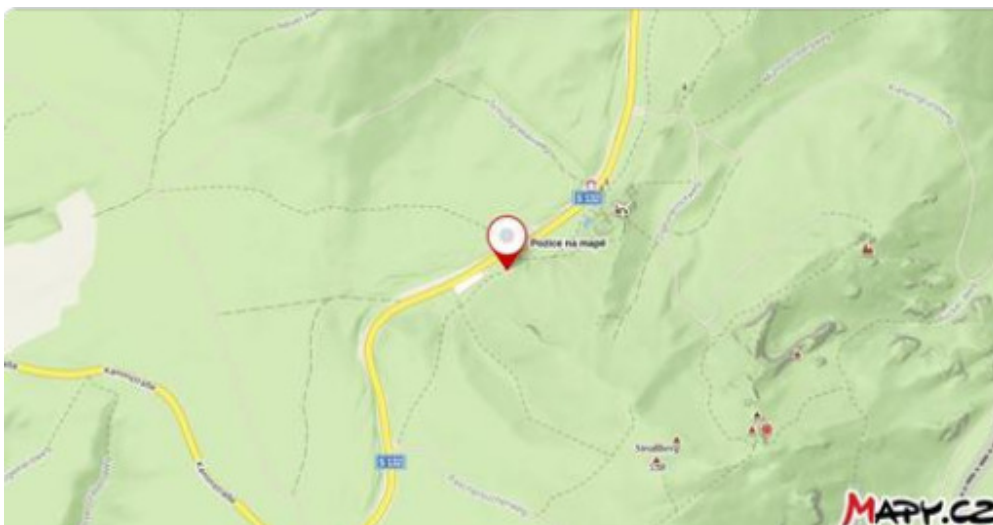
Místo nálezů: lesní cesta Žitavská II (úsek, úředně používaný po roce 1320), Poutní hora-Straßberg (úpatí), Německo

Poznámka:

Na kamenech lze rozpoznat několik výrazných tváří; hlava vpravo má kolem skrání sluneční kružnici či čelenku.



Obrázek č.1



Obrázek č.2

PODOBIZNA Č. 527

PROSTÉ ZKŘÍŽENÍ Č. 210

Souřadnice:

50°50'2.385" severní šířky, 14°47'23.406" východní délky

50.8339958N, 14.7898350E

Místo nálezů: lesní cesta Žitavská II (úsek, úředně používaný po roce 1320), Poutní hora-Straßberg (úpatí), Německo

Poznámka:

Vedle hlavní podobizny lze rozpoznat další tváře a také značky prostého zkřížení.



Obrázek č. 1



Obrázek č. 2

PODOBIZNA Č. 528

Souřadnice:

50°50'1.849" severní šířky, 14°47'23.866" východní délky

50.8338469N, 14.7899628E

Místo nálezů: lesní cesta Žitavská II (úsek, úředně používaný po roce 1320), Poutní hora-Straßberg (úpatí), Německo

Poznámka:

Na kameni kromě velkotváře s kníry lze rozpoznat další tváře a také odtokový žlábek.



Obrázek č. 1



Obrázek č. 2

PODOBIZNA Č. 529

Souřadnice:

50°50'1.740" severní šířky, 14°47'23.780" východní délky

50.8338167N, 14.7899389E

Místo nálezu: lesní cesta Žitavská II (úsek, úředně používaný po roce 1320), Poutní hora-Straßberg (úpatí), Německo

Poznámka:

Poněkud zvětralá velkotvář je dole; kámen nahoře snad představuje zvířecí podobiznu (obrázek č. 1/1).



Obrázek č. 1/1



Obrázek č. 1/2



Obrázek č. 2